



**MINISTERO DELLE INFRASTRUTTURE E DEI TRASPORTI  
PROVVEDITORATO INTERREGIONALE PER LE OPERE PUBBLICHE  
PER IL LAZIO, L'ABRUZZO E LA SARDEGNA**

Sede Centrale di Roma

\*\*\*\*\*

**LOCALIZZAZIONE DELLE OPERE DI INTERESSE STATALE  
COMUNICAZIONE DI RAGGIUNTA INTESA**

Prot. \_\_\_\_\_/771 in data \_\_\_\_\_

**OGGETTO: C.d.S. n. 771 – Presidenza della Repubblica – Lavori di realizzazione delle Stazioni Radio Base TIM denominate RMC7 RM TENUTA CASTELPORZIANO e RS92 RM TENUTA CASTELPORZIANO.**

**Amministrazione Proponente: Segretariato Generale della Presidenza della Repubblica – Servizio Patrimonio Immobiliare**

**VISTO:**

- la Legge 22 luglio 1975, n. 382;
- la Legge 24 dicembre 1993, n. 537 recante disposizioni in materia di razionalizzazione delle procedure per la localizzazione delle opere di interesse statale di cui all'art. 81 del D.P.R. 616/77;
- il D.P.R. 18 aprile 1994 n. 383, "Regolamento recante disciplina di procedimenti di localizzazione delle opere di interesse statale";
- l'art. 7 del D.P.R. 6 giugno 2001, n. 380 e ss.mm.ii.;
- il D.L. 18 maggio 2006, n. 181 convertito, con modificazioni, in L. 13 luglio 2006 n. 233;
- la Direttiva dell'On. Ministro dei LL.PP. n. 4294/25 del 4.6.1996 come sostituita dalla Circolare del Ministero delle Infrastrutture e dei Trasporti n.26/Segr. del 14.01.2005;
- l'art. 14 della Legge 7 agosto 1990, n. 241 così come modificato dagli artt. 8, 9, 10, 11, 12 della Legge 11 febbraio 2005, n. 15 recante "Modifiche ed integrazioni alla Legge 7 agosto 1990, n.241, concernenti norme generali sull'azione amministrativa";
- gli artt. 14-bis e 14-ter della Legge 7 agosto 1990, n. 241 e ss.mm.ii. recante le modalità di svolgimento della conferenza di servizi;
- l'art. 49 del decreto-legge 31 maggio 2010, n. 78, come convertito dalla Legge 30 luglio 2010, n. 122, recante misure urgenti in materia di stabilizzazione finanziaria e di competitività economica;
- la Circolare Ministero dei Lavori Pubblici 17 giugno 1995, n. 2241/UL
- il D.Lgs. 30 giugno 2016, n. 127;
- il D.L. 16 luglio 2020, n. 76, come convertito dalla Legge 11 settembre 2020, n. 120
- l'art.10 comma 4 del D.L. 14 marzo 2025, n. 25

## PREMESSO CHE:

- Con nota registrata al n. 3659 del 17/02/2026 l'Amministrazione proponente ha richiesto al Ministero delle infrastrutture e dei trasporti - Dipartimento per le opere pubbliche e le politiche abitative di attivare le procedure di cui all'art. 2 del DPR 383/1994 e s.m.i. e di indire una Conferenza di Servizi decisoria ai sensi dell'art. 14 comma 2 della Legge 241/90 per l'acquisizione di più pareri, intese, concerti, nulla osta o altri atti di assenso, resi da diverse amministrazioni, per i lavori di cui all'oggetto;
- Con nota n. 3124 del 18/02/2026, registrata al protocollo di questo Istituto con n.5614 del 19/02/2026, il Dipartimento per le opere pubbliche e le politiche abitative ha delegato questo Provveditorato, "*in considerazione delle specifiche competenze tecniche – all'espletamento delle procedure finalizzate al raggiungimento dell'intesa Stato/Regione necessaria per la localizzazione dell'opera*", relativamente alla realizzazione della sola Stazione Radio Base denominata RMC7 RM Tenuta Castelporziano;
- Con la medesima nota e con le successive note registrate al protocollo di questo Provveditorato con n. 5973, 5974 e 5975 del 20/02/2026, l'Amministrazione ha inoltrato gli elaborati progettuali sottoscritti digitalmente relativi alla procedura in parola;
- In seguito alla richiesta di chiarimenti, effettuata da questo Ufficio per le vie brevi, sull'oggetto della richiesta di indizione di Conferenza di servizi, il Dipartimento per le opere pubbliche e le politiche abitative, con nota registrata al protocollo di questo Provveditorato con n. 6587 del 25/02/2026, ha rettificato la precedente nota n. 5614, specificando che la richiesta ha come oggetto la realizzazione delle Stazioni Radio Base denominate RMC7 RM Tenuta Castelporziano e RS92 RM Tenuta Castelporziano
- In ragione di quanto sopra premesso si rileva che le attività connesse al procedimento in argomento, secondo quanto si evince dalle relazioni in atti, possono sintetizzarsi come di seguito:

### 1. **PREMESSA**

*L'intervento riguarda la realizzazione di n.2 Stazioni Radio Base TIM all'interno della Tenuta Presidenziale di Castelporziano.*

### 2. **Stazione Radio Base "RS92 RM TENUTA CASTELPORZIANO"**

*La Stazione Radio Base in oggetto è ubicata nel Comune di Roma, Via di Malafede, snc - Tenuta Castel Porziano.*

*Il sito è identificato mediante le seguenti coordinate:*

- *Latitudine: 41°45'35.97" N*
- *Longitudine: 12°23'49.99" E*

*Dal punto di vista urbanistico l'area ricade all'interno dei seguenti piani:*

- *P.R.G. di Roma Capitale:*
  - *Sistemi e regole: Sistema ambientale - Aree naturali protette: Parchi istituiti e tenuta di Castel Porziano*
  - *Carta per la Qualità: Tav. G1.24: Parchi Istituiti e tenuta di Castel Porziano*
  - *Rete Ecologica: Tav. 4.24: Parchi Istituiti e tenuta di Castel Porziano – Boschi*
- *P.T.P.R. Regione Lazio (TAV. 29 Foglio 387):*
  - *TAV.A SISTEMI ED AMBITI DEL PAESAGGIO: Sistema del Paesaggio Naturale - Paesaggio Naturale.*
  - *TAV.B BENI PAESAGGISTICI:*
    - *Individuazione degli immobili e delle aree di notevole interesse pubblico: lett c) e d) beni d'insieme: vaste località con valore estetico tradizionale, bellezze panoramiche.*
    - *Ricognizione delle aree tutelate per legge: f) protezione dei parchi e delle riserve naturali; g) protezione delle aree boscate.*
  - *TAV.C BENI DEL PATRIMONIO NATURALE E CULTURALE E AZIONI STRATEGICHE DEL PTPR:*
    - *Beni del Patrimonio Naturale: - Zone a protezione speciale; Ambiti di protezione delle attività venatorie; Schema del Piano Regolatore dei Parchi - Areali.*
    - *Beni del Patrimonio Culturale: Viabilità antica*



- TAV.D RECEPIMENTO DELLE PROPOSTE COMUNALI DI MODIFICA DEI PTP ACCOLTE, PARZIALMENTE ACCOLTE E PRESCRIZIONI: Area non caratterizzata.

Vincoli:

- Vincoli D.Lgs. 42/2004 ex artt. 134 - 136 - 142;
- Z.P.S. "Castel Porziano – Tenuta Presidenziale" – IT6030084;
- Riserva Naturale Statale Tenuta di Castelporziano;
- Vincolo Aeroportuale "Leonardo da Vinci - Roma Fiumicino";
- Superfici di rispetto AMI – Mario De Bernardi.

Descrizione dell'impianto esistente

Il presente progetto si riferisce all'installazione di una stazione radio base del gestore TIM S.p.A. su infrastruttura esistente.


L'impianto di teleradiocomunicazione sarà costituito dalle seguenti parti principali: antenne, supporti per le antenne, apparati tecnologici per la trasmissione e ricezione del segnale radio, cavi coassiali, cavi energia per l'alimentazione elettrica della stazione, cavi per i flussi telefonici di collegamento alla rete nazionale, cavi per la messa a terra.

L'impianto sarà ubicato sul serbatoio idrico ubicato nella Tenuta di Castel Porziano e si trova in un'area a bassa densità residenziale.

Descrizione del progetto tecnologico

L'intervento oggetto della presente relazione si riferisce ad un progetto per l'installazione di SRB a servizio della rete del Gestore TIM S.p.A. su infrastruttura esistente. Il progetto prevede l'installazione di una nuova palina con relative antenne. Si prevede l'installazione di n.2 nuove antenne e l'installazione di n.4 RRU.

Gli apparati TIM di nuova installazione saranno posizionati su un basamento in calcestruzzo di nuova realizzazione, a cura di Areti; per la realizzazione del suddetto basamento sarà avviato un procedimento autorizzativo dedicato.



Ortofoto con individuazione della SRB e dei punti di scatto delle foto




Foto 1: Ante operam e fotosimulazione



Foto 2: Ante operam e fotosimulazione



Foto 3: Ante operam e fotosimulazione



### 3. Stazione Radio Base “RMC7 RM TENUTA CASTELPORZIANO”

La Stazione Radio Base in oggetto è ubicata nel Comune di Roma, Via Cristoforo Colombo – c/o Tenuta Presidente della Repubblica, su di un immobile distinto al N.C.E.U. del Comune di ROMA al Foglio 1134 Particella 3.

Il sito è identificato mediante le seguenti coordinate:

- Latitudine: 41°44' 38.07" N
- Longitudine: 12°24' 03.06" E

Dal punto di vista urbanistico l'area ricade all'interno dei seguenti piani:

- P.R.G. di Roma Capitale:
  - Sistemi e regole: Sistema ambientale - Aree naturali protette: Parchi istituiti e tenuta di Castel Porziano
  - Carta per la Qualità: Tav. G1.24: Parchi Istituiti e tenuta di Castel Porziano
  - Rete Ecologica: Tav. 4.24: Parchi Istituiti e tenuta di Castel Porziano
- P.T.P.R. Regione Lazio (TAV. 29 Foglio 387):
  - TAV.A SISTEMI ED AMBITI DEL PAESAGGIO: Sistema del Paesaggio Naturale - Paesaggio dell'insediamento storico diffuso.
  - TAV.B BENI PAESAGGISTICI:
    - Individuazione degli immobili e delle aree di notevole interesse pubblico: lett c) e d) beni d'insieme: vaste località con valore estetico tradizionale, bellezze panoramiche.
    - Ricognizione delle aree tutelate per legge: f) protezione dei parchi e delle riserve naturali; g) protezione delle aree boscate; m) protezione delle aree di interesse archeologico
  - TAV.C BENI DEL PATRIMONIO NATURALE E CULTURALE E AZIONI STRATEGICHE DEL PTPR:
    - Beni del Patrimonio Naturale: - Zone a protezione speciale; Ambiti di protezione delle attività venatorie; Schema del Piano Regolatore dei Parchi - Areali.
    - Beni del Patrimonio Culturale: Viabilità antica
    - Ambiti per i progetti di conservazione, recupero, riqualificazione, gestione e valorizzazione del paesaggio regionale: Parchi archeologico e culturali
  - TAV.D RECEPIMENTO DELLE PROPOSTE COMUNALI DI MODIFICA DEI PTP ACCOLTE, PARZIALMENTE ACCOLTE E PRESCRIZIONI: Area non caratterizzata.

#### Vincoli:

- Art.10 D.lgs 42/2004 – vincolo monumentale
- Vincoli D.Lgs. 42/2004 ex artt. 134, 136, 142 e 157;
- Z.P.S. “Castel Porziano – Tenuta Presidenziale” – IT6030084;
- Riserva Naturale Statale Tenuta di Castelporziano;
- Vincolo Aeroportuale "Leonardo da Vinci - Roma Fiumicino";
- Superfici di rispetto AMI – Mario De Bernardi.

#### Descrizione dell'impianto esistente

Il presente progetto si riferisce all'adeguamento di una stazione radio base del gestore TIM S.p.A. su infrastruttura esistente.

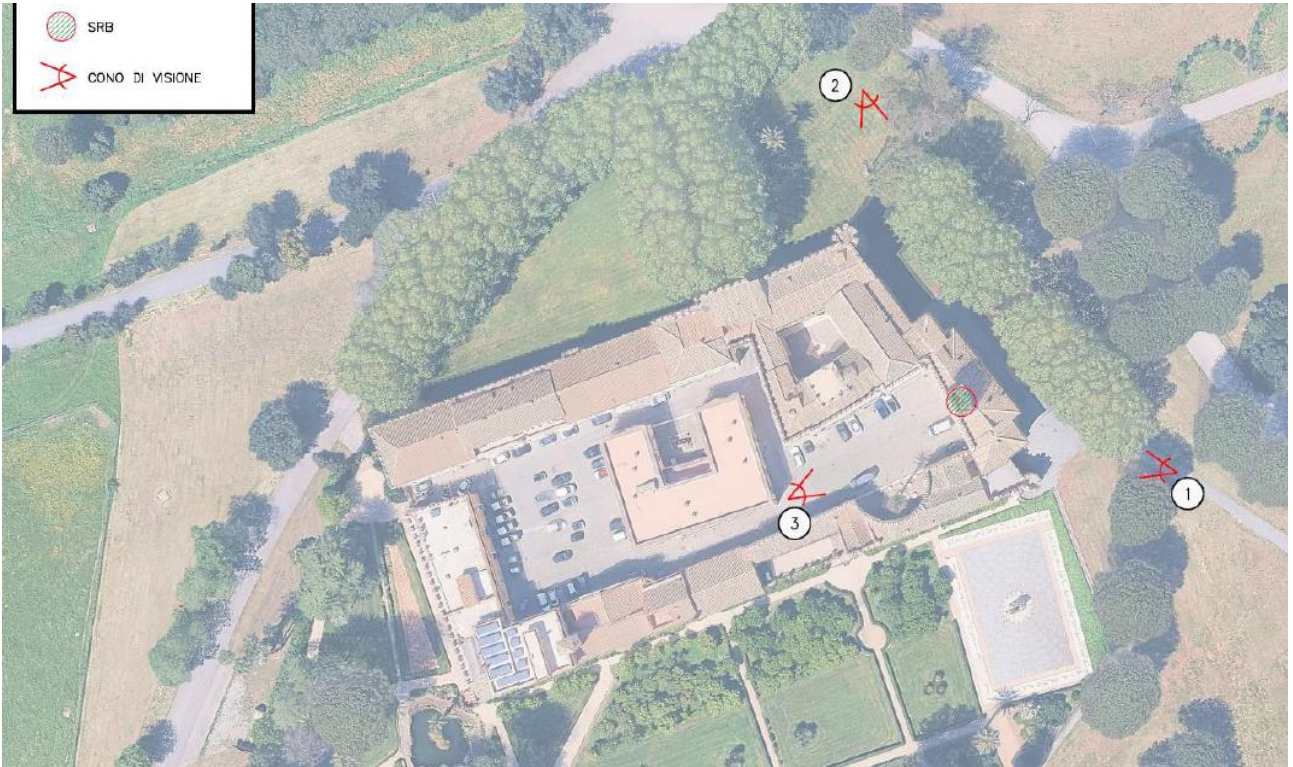
L'impianto di teleradiocomunicazione è costituito dalle seguenti parti principali: antenne, parabole, supporti per le antenne, supporti per le parabole, apparati tecnologici per la trasmissione e ricezione del segnale radio, cavi coassiali, cavi energia per l'alimentazione elettrica della stazione, cavi per i flussi telefonici di collegamento alla rete nazionale, cavi per la messa a terra.

L'impianto sarà ubicato sulla torre della Palazzina principale della Tenuta di Castel Porziano e si trova in un'area a media densità residenziale.

#### Descrizione del progetto tecnologico

L'intervento oggetto della presente relazione si riferisce ad un progetto per l'adeguamento di SRB a servizio della rete del Gestore TIM S.p.A. su infrastruttura esistente. Il progetto prevede l'installazione di una nuova palina per l'aggiunta di un settore e la sostituzione della palina esistente. Si prevede la sostituzione di n.3 antenne con n.4 nuove antenne e l'installazione di n.2 RRU in aggiunta ai n.6 RRU già presenti.





Ortofoto con individuazione della SRB e dei punti di scatto delle foto



Foto 1: Ante operam e fotosimulazione





Foto 2: Ante operam e fotosimulazione



Foto 3: vista dal cortile interno ante operam e fotosimulazione



ISO 9001  
BUREAU VERITAS  
Certification



- trattandosi di opere di interesse statale, in applicazione della Direttiva dell'On.le Ministro dei LL. PP. n. 4294/25 del 4.06.1996, come sostituita dalla Circolare Min. II.TT. n. 26/Segr. del 14.01.2005, la competenza per la procedura di cui al citato D.P.R. 383/94 è del Provveditore Interregionale per le OO.PP. per il Lazio, l'Abruzzo e la Sardegna;
- per quanto sopra si è ritenuto di procedere ai sensi del combinato disposto dall'art. 14-*bis* della Legge 241/90 così come modificata dall'art. 1, comma 1, del D.Lgs. 30 giugno 2016, n. 127 e dall'art.13, del D.L. 16 luglio 2020, n. 76, come convertito dalla Legge 11 settembre 2020, n. 120, come integrato dall'art.10 comma 4 del D.L. 14 marzo 2025, n. 25, e dal D.P.R 18 aprile 1994, n. 383 alla indizione della 1<sup>a</sup> Conferenza di Servizi decisoria, in forma semplificata e in modalità diacronica, per l'acquisizione sul progetto di fattibilità tecnica ed economica in argomento delle autorizzazioni e nulla-osta, comunque nominati, richiesti dalle normative vigenti ai fini della sua approvazione e consentire il raggiungimento dell'Intesa Stato-Regione ai sensi dello stesso D.P.R. 383/94 sulla richiesta di parere di conformità urbanistica;
- il Provveditore Interregionale per le OO.PP. per il Lazio, l'Abruzzo e la Sardegna, con nota n. 7189 del 02/03/2026, in applicazione del combinato disposto del D.P.R. 18 aprile 1994, n. 383 e dell'art. 14-*bis* della Legge 241/90, così come modificata dall'art. 1, comma 1, del D.Lgs. 30 giugno 2016, n. 127 e dall'art.13, del D.L. 16 luglio 2020, n. 76, come convertito dalla Legge 11 settembre 2020, n. 120, come integrato dall'art.10 comma 4 del D.L. 14 marzo 2025, n. 25, ha convocato la 1<sup>a</sup> Conferenza di Servizi decisoria, in forma semplificata e in modalità diacronica, sul progetto di fattibilità tecnica ed economica di cui trattasi per l'acquisizione delle autorizzazioni e nulla-osta, comunque nominati, richiesti dalle normative vigenti ai fini dell'approvazione del progetto relativo all'opera in argomento; Sono state invitate le seguenti Amministrazioni:
  - Ministero della Cultura - Soprintendenza Speciale Archeologia Belle Arti e Paesaggio di Roma;
  - Regione Lazio - Direzione regionale Urbanistica e Politiche abitative, Pianificazione territoriale, Politiche del mare - Area Urbanistica, Copianificazione, Programmazione Negoziata Roma Capitale e Città metropolitana;
  - Regione Lazio - Direzione regionale Lavori pubblici e Infrastrutture, Innovazione tecnologica - Area Autorità Idraulica Regionale;
  - Regione Lazio - Direzione regionale Programmazione economica, Fondi europei e Patrimonio naturale - Area Protezione e Gestione della Biodiversità;
  - Ente Gestore del Sito Natura 2000 ZPS Cod. IT6030084 - Riserva Naturale Statale Tenuta Presidenziale di Castelporziano - Segretariato Generale della Presidenza della Repubblica;
  - ARPA Lazio – Sede territoriale di Roma
  - Città metropolitana di Roma – Dipartimento IV – Servizio 1;
  - Città metropolitana di Roma – Dipartimento XI – Servizio 2;
  - Roma Capitale - Dipartimento Programmazione Urbanistica - Direzione Pianificazione Generale - U.O. Piano Regolatore;
  - Autorità di Bacino Distrettuale dell'Appennino Centrale – Area Pianificazione e Gestione rischio idraulico;
  - Ministero dell'Interno - Dipartimento dei Vigili del Fuoco del Soccorso Pubblico e della Difesa Civile - Comando Provinciale Vigili del Fuoco Roma;
  - Ministero della Difesa – Comando Aeronautica Militare Roma;
  - Ministero della Difesa – Comando Scuole A.M. / 3° Regione Aerea – Ufficio Territorio e Patrimonio;
  - ENAC – Direzione operatività aeroporti;
  - ASL Roma 2 – UOC Servizio Interzonale Progetti, Abitabilità e Acque Potabili;
  - Agenzia del Demanio – Direzione Roma Capitale;
  - ACEA ATO2 S.p.A.;
  - Areti S.p.A.;



- SNAM Rete Gas S.p.A;
- Italgas S.p.A.;
- FiberCop S.p.A.
- con pari nota e data questo Provveditorato ha provveduto agli adempimenti previsti dall'art. 20 del Dlgs n. 36 del 2023 in ordine alla pubblicità della presente Conferenza di Servizi ai fini della pubblicazione in via telematica sul sito internet del Ministero delle Infrastrutture e dei Trasporti;

della sopra cennata Conferenza sono stati acquisiti i pareri di seguito sintetizzati:

- SNAM Rete Gas S.p.A. – Centro di Guidonia, che con nota n. 36 del 03/03/2026, registrata al protocollo di questo Provveditorato con n. 8048 del 06/03/2026. ha comunicato che le opere “*non interferiscono con impianti di proprietà della scrivente Società*”.
- Città metropolitana di Roma Capitale – Dipartimento IV Pianificazione strategica e Governo del territorio – Servizio 1 Pianificazione territoriale, Urbanistica e attuazione del PTPG, che con nota n. 68272 del 18/03/2026, registrata in pari data al protocollo di questo Provveditorato con n. 9697, ha ritenuto “*che l’intervento in oggetto risulti compatibile con le direttive e prescrizioni del PTPG*”.
- Areti S.p.A. - Unità Illuminazione Pubblica, che con nota n. 31325 del 30/03/2026, registrata in pari data al protocollo di questo Provveditorato con n. 11465, ha rilasciato “*parere di massima favorevole*”.
- Regione Lazio - Direzione regionale urbanistica e politiche abitative, pianificazione territoriale, politiche del mare - Area Urbanistica, Copianificazione, Programmazione Negoziata Roma Capitale e Città Metropolitana, che con nota n. 364416 del 03/04/2026, registrata al protocollo di questo Provveditorato con n. 12297 del 07/04/2026, ha dato “*atto dell’esito positivo all’accertamento di conformità al vigente strumento urbanistico di Roma capitale*” e ha ritenuto “*contestualmente di poter esprimere parere favorevole anche ai sensi e per gli effetti dell’art. 147 del D.lgs 42/2004*”.
- Autorità di bacino distrettuale dell’Appennino Centrale – Area Pianificazione e Gestione rischio idraulico, che con nota n. 4841 del 10/04/2026, registrata al protocollo di questo Provveditorato con n. 12984 del 13/04/2026, non ha rilevato “*incompatibilità dell’intervento rispetto alla vigente pianificazione di bacino né competenze di questa Autorità all’approvazione dello stesso*”.
- Agenzia del Demanio – Direzione Roma Capitale, che con nota registrata al protocollo di questo Provveditorato con n. 12981 del 13/04/2026 ha espresso il proprio assenso agli interventi.
- Areti S.p.A. – Pianificazione e Sviluppo Rete, che con nota n. 36327 del 15/04/2026, registrata in pari data al protocollo di questo Provveditorato con n. 13554, ha rilasciato “*parere di massima favorevole alla realizzazione dell’opera in oggetto, a condizione che sia salvaguardato l’esercizio della rete elettrica*”, indicando le modalità operative per la predisposizione delle nuove necessarie utenze elettriche.
- Segretariato Generale della Presidenza della Repubblica – Servizio Tenuta presidenziale di Castelporziano, che con nota registrata al protocollo di questo Provveditorato con 13819 del 16/04/2026, ha espresso “*parere favorevole in merito alla realizzazione in oggetto, valevole anche come «sentito dell’Ente gestore» previsto dall’iter di VInCA per progetti che interessano siti Natura 2000*”.
- Regione Lazio - Direzione regionale Programmazione economica, Fondi europei e Patrimonio naturale - Area Protezione e Gestione della Biodiversità, che con nota n. 417824 del 21/04/2026, registrata in pari data al protocollo di questo Provveditorato con n. 14299, ha comunicato “*che l’intervento non deve essere sottoposto ad ulteriori fasi della Procedura di Valutazione di incidenza*” e ha espresso “*parere favorevole di Screening ai sensi dell’art.5 del DPR 357/1997*”.
- Questo Ufficio, con nota n. 14516 del 22/04/2026, ha inviato preavviso di chiusura della Conferenza di servizi, invitando le Amministrazioni dalle quali non sono pervenuti riscontri a rilasciare il parere di competenza entro 10 giorni dal ricevimento della nota, segnalando che “*scaduto tale termine, ai*

sensi dell'art. 14 bis co. 4 della L. 241/1990, si considererà acquisito l'assenso senza condizioni sull'intervento in oggetto e si procederà all'adozione del Provvedimento d'Intesa Stato-Regione”.

- Ministero della Cultura - Soprintendenza Speciale Archeologia Belle Arti e Paesaggio di Roma, che con nota registrata al protocollo di questo Provveditorato con n. 14496 del 22/04/2026 ha espresso “assenso, ai sensi dell'art.146 del Codice, al progetto con le seguenti prescrizioni: in merito alla Stazione Radio Base “RS92 RM Tenuta Castelporziano, l'installazione degli apparati dovrà avvenire nel rispetto dei caratteri architettonici e materici del manufatto esistente, evitando alterazioni percettibili della sagoma e del profilo della torre; le antenne, le parabole e i relativi supporti dovranno essere collocati in modo tale da ridurre al minimo l'impatto visivo, privilegiando soluzioni di integrazione architettonica e mimetizzazione, anche mediante l'impiego di colorazioni coerenti con quelle del manufatto; inoltre, dovrà essere evitata qualsiasi installazione che determini emergenze visive incongrue rispetto al contesto paesaggistico e storico-ambientale della Tenuta; tutti gli apparati tecnologici accessori, nonché i cablaggi e i sistemi di alimentazione, dovranno essere opportunamente schermati o alloggiati in vani tecnici non visibili, al fine di garantire il decoro complessivo del sito; eventuali interventi sulle superfici della torre dovranno essere limitati allo stretto necessario e realizzati con tecniche e materiali compatibili con quelli originari, nel rispetto dei principi di reversibilità e minima invasività.”.
- Regione Lazio - Direzione regionale Trasporti, Mobilità, Tutela del territorio e Autorità idraulica, Demanio e Patrimonio - Area Autorità Idraulica Regionale, che con nota n. 437872 del 24/04/2026, registrata al protocollo di questo Provveditorato con n. 15083 del 27/04/2026, ha accertato “che non si rilevano interferenze degli interventi de quibus con il reticolo idraulico di competenza” e, pertanto, tale circostanza esonera la scrivente Autorità dall'espressione del proprio nullaosta.
- L'Amministrazione proponente ha trasmesso, con mail del 28/04/2026, le note prot. n. 60327-P e 60505-P del 14/04/2026 di ENAC – Direzione Territoriale Lazio, con le quali, “visto il parere formulato da ENAV S.p.A. (...), si comunica la conclusione del procedimento in parola ex art. 2 co.1 L. 241/90, in quanto, considerata la posizione, le caratteristiche e la tipologia di quanto proposto, non sussiste pertanto un interesse di carattere aeronautico”.
- L'Amministrazione proponente ha trasmesso, con mail del 28/04/2026, le note prot. n. 19759 e 19787 del 25/03/2026 di ARPA Lazio – Dipartimento Pressioni sull'Ambiente – Servizio Sezione Provinciale di Roma – Unità Controlli 2, con allegati i pareri tecnici preventivi sulle due SRB, con i quali, “si esprime parere favorevole sulla compatibilità del progetto presentato”, con la prescrizione “che le aree immediatamente circostanti gli elementi radianti, , ovvero dove in sede di valutazione previsionale siano stati calcolati valori di campo elettrico, magnetico o densità di potenza superiori ai limiti di esposizione di cui all'art.3 del DPCM 08/07/2003, debbano essere interdette al pubblico accesso”.

## CONSIDERATO CHE

- l'attività istruttoria espletata in seno alla Conferenza dei Servizi può considerarsi esaurita;
- i pareri istruttori favorevoli formalizzati nel corso della espletata procedura, acquisiti agli atti della Conferenza e richiamati, debbono essere considerati parti integranti e sostanziali del presente provvedimento;
- la Conferenza dei Servizi è stata indetta al fine di concordare le condizioni per ottenere le intese, i pareri, le concessioni, le autorizzazioni i nulla osta e gli assensi di cui alle vigenti norme, per cui in questa sede è necessario individuare congiuntamente tutte le prescrizioni e le condizioni che debbono essere soddisfatte per la predisposizione del progetto esecutivo;
- tutti i suggerimenti e i proposti adeguamenti saranno opportunamente valutati e recepiti allo scopo di rendere più funzionale e mirato l'intervento in esame;



- il progetto di fattibilità tecnica ed economica *de quo* è stato sostanzialmente posto all'esame della Conferenza per l'espletamento delle attività procedurali di natura approvativa e autorizzativa sotto il profilo della compatibilità urbanistica, paesaggistica, edilizia, ambientale e di tutela archeologica e architettonica;
- alla data del presente provvedimento autorizzativo non sono pervenute, nei termini previsti dalla vigente normativa in materia, da parte delle Amministrazioni ed Enti invitati alla Conferenza, ulteriori comunicazioni di motivato dissenso sull'intervento in oggetto dalla data della Conferenza stessa. Pertanto, ai sensi dell'art. 14-ter comma 7 della Legge 241/90 e ss.mm.ii., è da considerarsi acquisito l'assenso sul progetto in argomento da parte delle citate Amministrazioni;

## TUTTO CIÒ PREMESSO E CONSIDERATO IL PROVVEDITORE

competente in ordine alla procedura di cui al D.P.R. 383/94 e ai sensi dell'art. 14-bis, comma 5, della Legge 241/90 come modificato dal D.Lgs. 127/2016 e dall'art.13, del D.L. 16 luglio 2020, n. 76, come convertito dalla Legge 11 settembre 2020, n. 120, valutate le specifiche risultanze della presente conferenza, **ADOTTA** a ogni effetto di legge la determinazione, come sopra motivata, di conclusione positiva del promosso procedimento di Conferenza dei Servizi ai sensi dell'art. 14 e seguenti della medesima Legge 241/1990 e ss.mm.ii., relativamente al progetto di fattibilità tecnica ed economica concernente i lavori relativi alla **“Presidenza della Repubblica – Lavori di realizzazione delle stazioni radio base TIM denominate RMC7 RM TENUTA CASTELPORZIANO e RS92 RM TENUTA CASTELPORZIANO.”**, secondo i corrispondenti elaborati di cui alla presente procedura, come risultanti in conseguenza del recepimento delle indicazioni connesse all'oggetto della conferenza emerse in sede di conferenza stessa, i quali costituiscono parte integrante e sostanziale del presente atto, con le raccomandazioni, le indicazioni e prescrizioni riportate nei precedenti “considerato”; preso atto dell'esito positivo all'accertamento di conformità al vigente strumento urbanistico di Roma Capitale ex art.2 del D.P.R. 383/1994, **DICHIARA PERFEZIONATA L'INTESA** per la localizzazione e realizzazione dell'opera indicata in oggetto, sulla scorta degli atti esaminati e dei pareri favorevoli acquisiti e, di conseguenza, **AUTORIZZATO** il relativo progetto di fattibilità tecnica ed economica.

La determinazione in parola, non essendo stati espressi dissensi qualificati, è immediatamente efficace sostituendo, ai sensi e per gli effetti dell'art. 14-bis, comma 5, e dell'art. art. 14-quater, comma 3, della Legge 241/90 come modificati dal D.Lgs. 127/2016, ogni autorizzazione, concessione, nulla osta o atto di assenso, comunque denominato di competenza delle Amministrazioni convocate o, comunque, che non hanno dato riscontro all'indetto procedimento cognitivo/valutativo.

L'assunta determinazione è da intendersi immediatamente esecutiva e produttiva di effetti, stante l'avvenuta acquisizione dei prescritti pareri, formalizzati secondo quanto previsto dalla vigente normativa di settore.

Il progetto esecutivo dovrà recepire le raccomandazioni, indicazioni e prescrizioni connesse all'oggetto della Conferenza, rese dalle Amministrazioni nella sede della medesima Conferenza, strettamente attinenti alla realizzazione dell'opera, esaminata nell'ambito del presente procedimento, così come dei pareri allegati che costituiscono parte integrante del presente provvedimento nei termini indicati nel precedente “considerato”.

Il progetto medesimo dovrà essere, altresì, rispondente a tutte le vigenti normative statali, regionali e comunali di carattere ambientale, igienico/sanitario e di sicurezza.

Eventuali determinazioni contrarie al presente provvedimento autorizzativo, debitamente motivate, dovranno essere inoltrate nei termini previsti dalle norme vigenti.



Ai sensi dell'art. 20 D.Lgs. 31 marzo 2023 n. 36, il presente provvedimento viene pubblicato in via telematica sul sito internet del Ministero delle Infrastrutture e dei Trasporti, nella sezione 'Amministrazione trasparente', con l'applicazione delle disposizioni di cui al decreto legislativo 14 marzo 2013, n.33.

## **IL PROVVEDITORE**

Dott. Ing. Vittorio RAPISARDA FEDERICO

L'estensore: Dott. Arch. Luca Rijtano

Il Responsabile del Procedimento: Dott. Arch. Alessia Costa (*assente per congedo*)

Il Dirigente dell'Ufficio 8 Tecnico III: Dott. Arch. Demetrio Beatino

