Foto Aerea con Inquadramento Toponomastico

L'Edificio F23 ricade nel complesso edilizio "Centro Ricerche Enea Casaccia"
in via Anguillarese,301 nel comune di ROMA Capitale.(fonte Google Maps 2020)

Stralcio Catastale foglio 26 p.lla 15 del Comune di Roma

Stralcio P.T.P.R. - Sistemi ed Ambiti del Paesaggio - Tav A

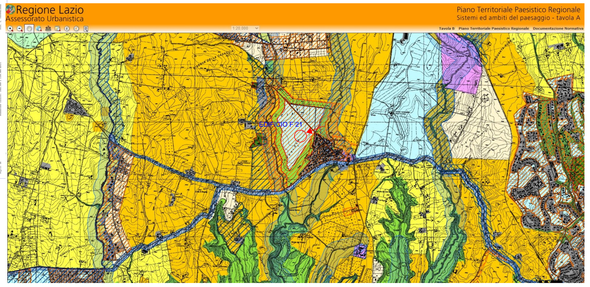

Legenda

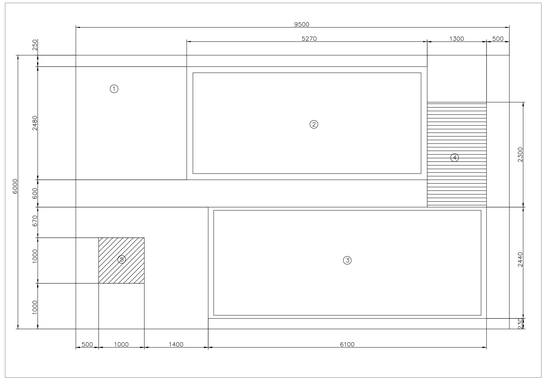

scala 1:100

ELEMENTI DA REALIZZARE	
1	PLATEA ESISTENTE IN CEMENTO ARMATO
2	SALA OPERATORI- MODULO ABILITATIVO
3	SALA PROVA: MODULO PER TEST
4	TETTOIA
5	CESTELLO PER DEPOSITO BOMBOLE

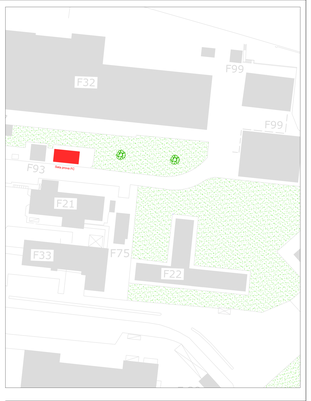

Stralcio P.R.G. - Sistemi e Regole - Foglio 3

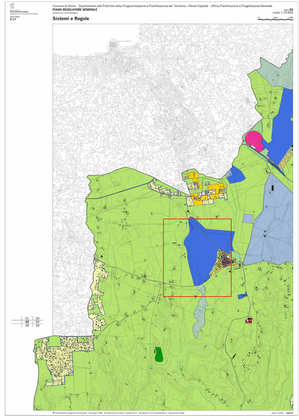

L'edificio F23 ricade in Sistema dei Servizi e delle Infrastrutture - Servizi Pubblici di Livello Urbano del vigente P.R.G. di Roma Capitale elaborato "Sistemi e Regole" 1:10.000 foglio 3.03

Stralcio P.R.G. - Carta per la Qualità - Foglio G1-03

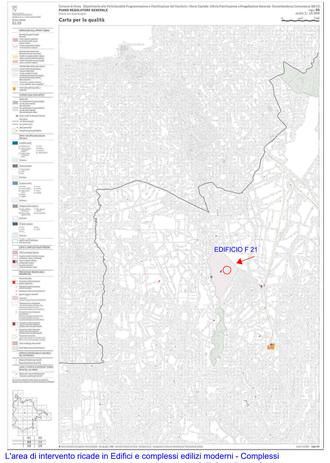

L'area di intervento ricade in Edifici e complessi edilizi moderni - Complessi specialistici di rilevante interesse Urbano del vigente P.R.G. di Roma Capitale elaborato "Carta per la Qualità" 1:10.000 foglio G1.03

Stralcio P.T.P.R. - Sistemi ed Ambiti del Paesaggio - Tav B

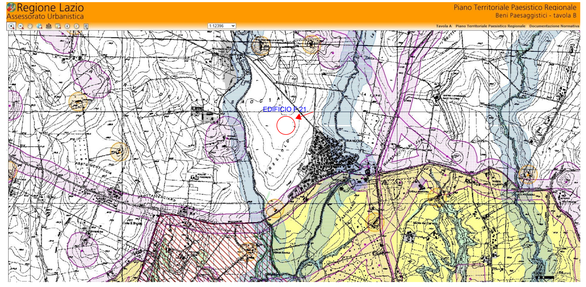

P.R.G. 2008: Il Centro di Ricerca ENEA Casaccia ricade nell'area destinata ai " *Servizi pubblici di livello urbano*" (lett. a) art. 82 NTA 2008) e dedicata ai "*Servizi essenziali per lo Stato*" (lett i) art. 84 NTA 2008) . Per la loro realizzazione non si applicano i parametri e le grandezza urbanistico-ecologiche stabilite al punto 2. dell'art. 84 delle NTA 2008, in quanto soggetti a norme specifiche di settore.

Area di intervento



PROPRIETA' C.R. ENEA GRANDEZZE URBANISTICHE AREA CASACCIA	
AREA CASACCIA	mq Totali
ST-*SUPERFICIE TERRITORIALE CASACCIA*	mq 650.000,00
SC-*SUPERFICIE EDIFICATA*	mq 138.296,00
VOLUME EDIFICATO	mc 840.759,00
VOLUME DA REALIZZARE	mc 60,00

ENEA Centro Ricerche Casaccia
Via Anguillarese 301 - 00123 ROMA

Dipartimento Infrastrutture e Servizi
Ufficio Tecnico - ISER UT

Oggetto:
PROGETTO DEFINITIVO
PROGETTO "CELLE A COMBUSTIBILE"
INSTALLAZIONE DI DUE STAZIONI PROVA
-Inquadramento urbanistico
-Foto inserimento
-Planimetria

Tavola: dsOE01_0
Scala: varie
Commessa: 2025_F21_01
Nome file: Planimetria F21.dwg

FASE	LAVORAZIONE	DIPARTIMENTO	TIPO DI ELABORATO
PROGETTO DEFINITIVO	ARCHITETTONICO-URBANISTICO	**ISER-UTCAS**	ELABORATO GRAFICO

Rev.	DATA	DESCRIZIONE	RESPONSABILE UFFICIO TECNICO ISER-UTCAS	RESPONSABILE PROGETTO TRAMITE TIC-DMP UFFICIO TERIN-DEC-MOST
0	25-11-2025	1° EMISSIONE	Ing. Stefano Cinquiddu Firmato digitalmente da: Stefano Cinquiddu Organizzazione: ENEA PCA Data: 03-12-2025 15:38:12	UFFICIO TERIN-DEC-MOST ING. FERNANDO ORTENZI

QUESTO DISEGNO È PROPRIETÀ DELL'AGENZIA ENEA, È NON PUO' ESSERE COPIATO, RIPRODOTTO E/O DIVULGATO SENZA AUTORIZZAZIONE